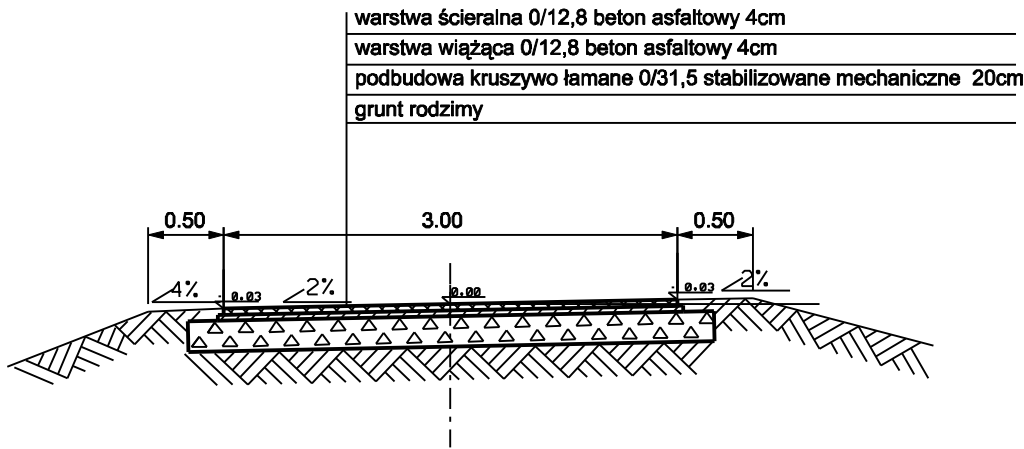
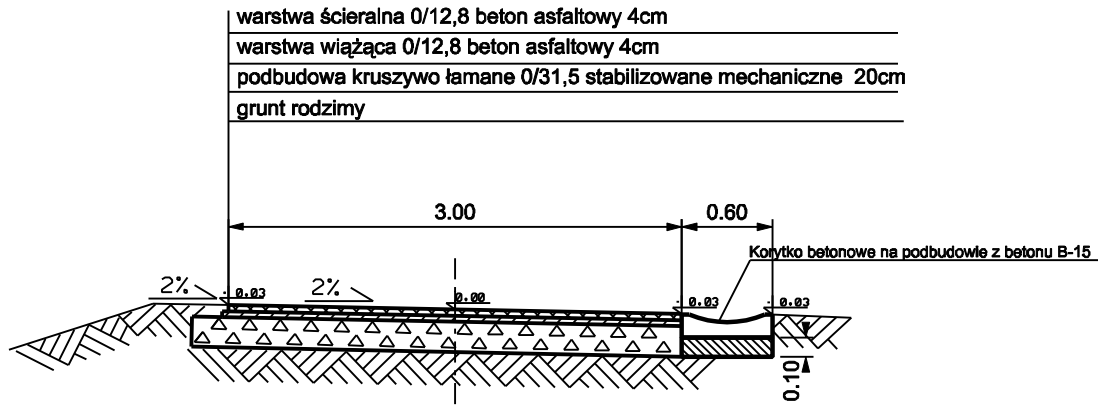


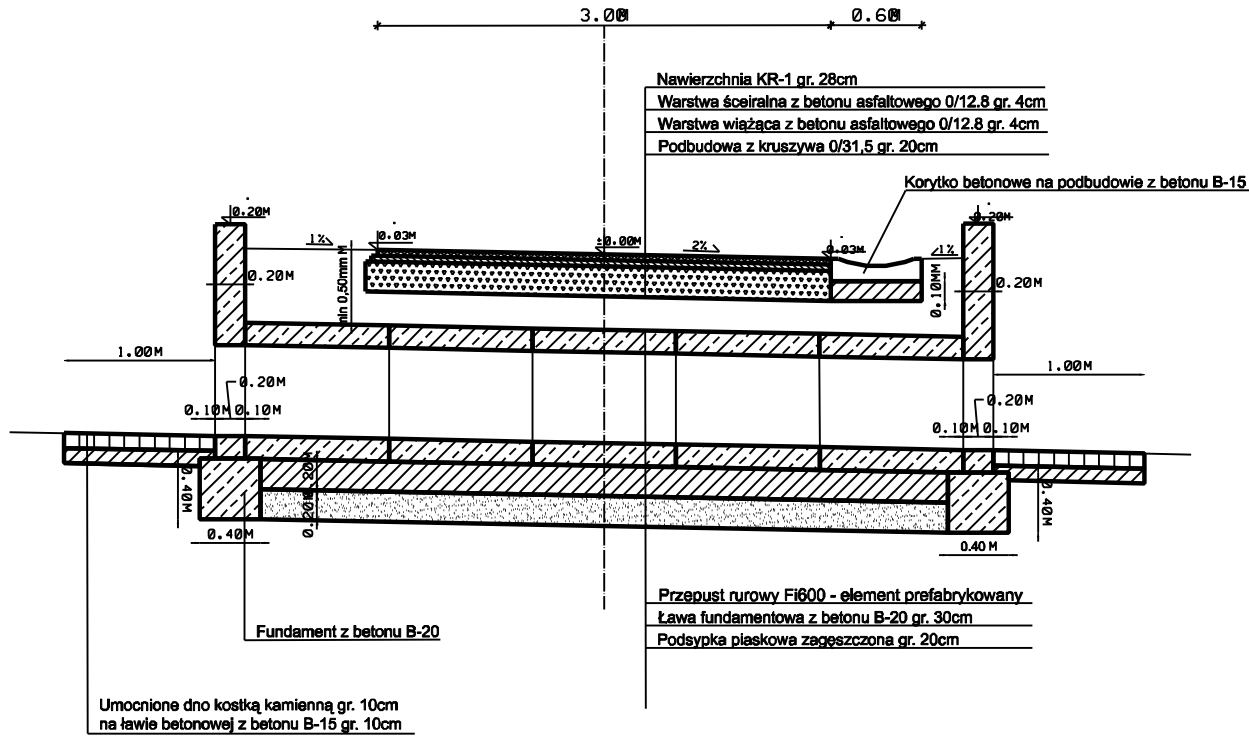
PRZEKRÓJ 1
km od 0+000,00 do 0+065,40
km od 0+179,01 do 0+290,75
km od 0+491,88 do 0+726,69
skala 1:50



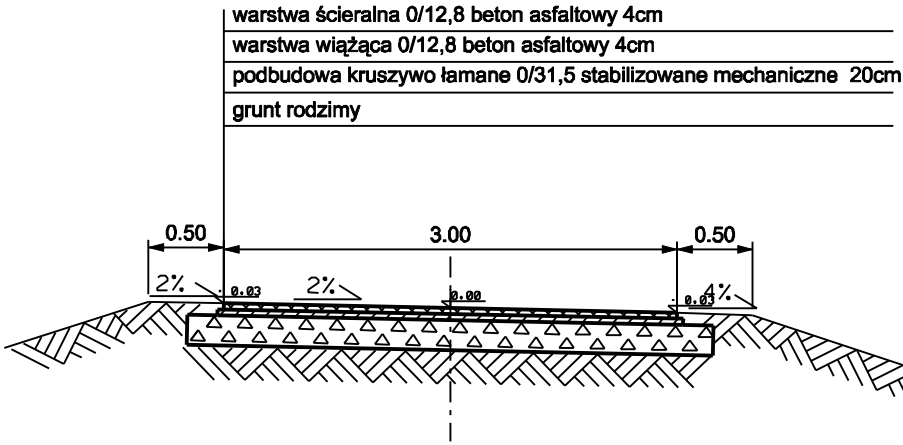
PRZEKRÓJ 3
km od 0+310,75 do 0+471,88
skala 1:50



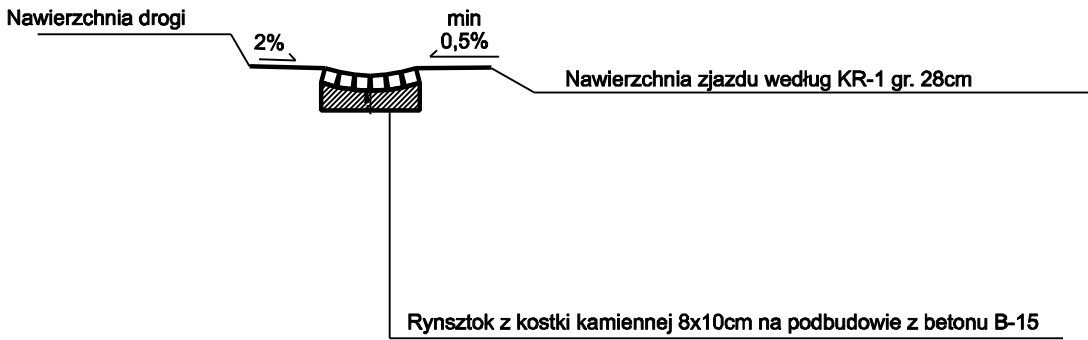
Przekrój przepustu Fi 600
Skala 1:50



PRZEKRÓJ 2
km od 0+085,40 do 0+159,01
skala 1:50



Szczegół A - zjazd na posesję
Km 0 + 338,92
Km 0 + 387,98
Km 0 + 393,58
skala 1:50



PROJEKT BUDOWLANY

TEMAT	Remont drogi gminnej w Bukówce		
OBIEKT	Droga Gminna w Bukówce		
ADRES OBIEKTU	Bukówka		
INWESTOR	Gmina Lubawka Rynek 1 58-420 Lubawka		
	IMIĘ I NAZWISKO SPECJALNOŚĆ / NUMER UPRAWNIEŃ	DATA	PODPIS
PROJEKTANT	mgr inż. Włodzimierz Lewowski upr. nr 228/02/DUW	VI. 2008	
ASYSTENT	Grzegorz Lewowski	VI. 2008	
TREŚĆ RYS.	rys 4 - przekroje konstrukcyjne skala 1:50		
JEDNOSTKA PROJEKTOWA	PRZEDSIĘBIORSTWO ROBÓT INŻYNIERYJNYCH "TRAKT" Sędziszów 50 58-410 Marciszów		